

Anexo:Distritos de la provincia de San José

La siguiente es una lista de los 120 distritos que conforman los 20 Cantones de la Provincia de San José, Costa Rica. El orden inicial respeta la codificación geográfica del país,[1] y los datos de población y densidad de población corresponden al X Censo de Población y Vivienda (Junio 2011).[2]

Cantón	Nombre del Distrito	Área (Km²)	Población	Densidad	Viviendas	
1 San José	Carmen	1,49	2.702	1.813,42	1.257	
2 San José	Merced	2,29	12.265	5.355,90	3.921	
3 San José	Hospital	3,38	19.273	5.702,07	5.590	
4 San José	Catedral	2,31	12.938	5.600,87	4.982	
5 San José	Zapote	2,85	18.679	6.554,04	6.348	
	San Francisco de Dos Ríos					
6 San José	de Dos Ríos	2,68	20.209	7.540,67	6.837	
7 San José	Uruca	8,35	31.696	3.795,93	8.769	
	Mata					
8 San José	Redonda	3,68	7.883	2.142,12	3.169	
9 San José	Pavas	9,34	71.368	7.641,11	19.736	
10 San José	Hatillo	4,27	50.382	11.799,06	14.414	
	San Sebastián					
11 San José	Sebastián	3,98	40.224	10.106,53	11.923	
12 Escazú	Escazú	4,38	11.984	2.736,07	3.882	
13 Escazú	San Antonio	16,99	22.549	1.327,19	6.475	Hasta Centro
14 Escazú	San Rafael	13,12	22.200	1.692,07	8.399	
	Desamparados					
15 Desamparados	os	3,03	33.843	11.169,31	10.379	
16 Desamparados	San Miguel	21,15	31.573	1.492,81	8.897	Hasta Higuito centro
	San Juan de Dios					
17 Desamparados	Dios	2,98	19.284	6.471,14	5.342	
	San Rafael					
18 Desamparados	Arriba	3,11	14.682	4.720,90	4.130	
19 Desamparados	San Antonio	2,09	9.184	4.394,26	2.966	
20 Desamparados	Frailes	19,48	3.806	195,38	1.225	No se visita
21 Desamparados	Patarrá	15,88	11.864	747,1	3.374	Hasta el centro
22 Desamparados	San Cristóbal	25,24	3.871	153,37	1.193	No se visita
23 Desamparados	Rosario	14,68	3.061	208,51	981	No se visita
24 Desamparados	Damas	2,57	13.175	5.126,46	3.771	
	San Rafael					
25 Desamparados	Abajo	1,99	23.283	11.700,00	6.744	
26 Desamparados	Gravilias	2,97	15.024	5.058,59	4.832	
27 Desamparados	Los Guido	3,09	24.432	7.906,80	5.823	No se visita
28 Puriscal	Santiago	34,58	11.512	332,91	3.682	No se visita
	Mercedes					
29 Puriscal	Sur	190,87	5.866	30,73	2.082	No se visita
30 Puriscal	Barbacoas	19,09	3.692	193,4	1.182	No se visita
31 Puriscal	Grifo Alto	25,82	1.182	45,78	424	No se visita
32 Puriscal	San Rafael	13,94	1.730	124,1	599	No se visita
33 Puriscal	Candelarita	24,64	1.436	58,28	445	No se visita
	Desamparados					
34 Puriscal	tos	6,64	666	100,3	246	No se visita
35 Puriscal	San Antonio	16,93	3.984	235,32	1.258	No se visita
36 Puriscal	Chires	221,15	3.079	13,92	1.138	No se visita
37 Turrazú	San Marcos	42,07	9.993	237,53	3.423	No se visita
38 Turrazú	San Lorenzo	194,12	4.394	22,64	1.689	No se visita
39 Turrazú	San Carlos	61,31	1.893	30,88	693	No se visita
40 Eserrí	Aserrí	15,09	28.191	1.868,19	8.256	
41 Eserrí	Tarbaca	13,94	1.402	100,57	457	No se visita
	Vuelta de Jorco					
42 Eserrí	Jorco	22,32	6.499	291,17	2.060	No se visita
43 Eserrí	San Gabriel	11,77	6.061	514,95	1.835	No se visita
44 Eserrí	Legua	81,59	1.521	18,64	508	No se visita
45 Eserrí	Monterrey	8,1	498	61,48	162	No se visita
46 Eserrí	Salitrillos	14,29	14.258	997,76	4.153	

47	Mora	Ciudad Colón	57,82	16.548	286,2	5.412	Hasta centro
48	Mora	Guayabo	10,65	3.930	369,01	1.210	No se visita
49	Mora	Tabarcia	48,4	4.702	97,15	1.560	No se visita
		Piedras					
50	Mora	Negras	17,89	379	21,19	172	No se visita
51	Mora	Picagres	27,28	675	24,74	275	No se visita
52	Goicoechea	Guadalupe	2,48	21.013	8.472,98	7.004	
53	Goicoechea	San Francisco	0,5	2.480	4.960,00	799	
54	Goicoechea	Calle Blancos	2,39	18.186	7.609,21	5.633	
		Mata de					
55	Goicoechea	Plátano	7,85	17.370	2.212,74	5.291	
56	Goicoechea	Ipís	2,77	26.454	9.550,18	7.608	
		Rancho					
57	Goicoechea	Redondo	12,52	2.537	202,64	728	No se visita
58	Goicoechea	Purrál	2,99	26.696	8.928,43	7.364	hasta la iglesia
59	Santa Ana	Santa Ana	5,17	11.775	2.277,56	4.182	
60	Santa Ana	Salitral	20,37	4.302	211,19	1.245	
61	Santa Ana	Pozos	13,42	14.891	1.109,61	4.677	
62	Santa Ana	Uruca	6,96	7.197	1.034,05	2.325	
63	Santa Ana	Piedades	12,22	8.128	665,14	2.613	
64	Santa Ana	Brasil	3,28	2.586	788,41	736	
65	Ajuelita	Alajuelita	1,3	11.991	9.223,85	3.331	
66	Ajuelita	San Josecito	2,17	10.506	4.841,47	2.943	hasta la iglesia
67	Ajuelita	San Antonio	9,65	4.739	491,09	1.406	
68	Ajuelita	Concepción	2,89	18.917	6.545,67	5.161	
69	Ajuelita	San Felipe	5,16	31.648	6.133,33	7.848	hasta la iglesia,
70	Vázquez de Coronado	San Isidro	5,29	16.346	3.089,98	5.092	
71	Vázquez de Coronado	San Rafael	17,33	7.039	406,17	2.007	
		Dulce					
		Nombre de					
72	Vázquez de Coronado	Jesús	66,3	9.627	145,2	2.789	
73	Vázquez de Coronado	Patalillo	1,89	21.340	11.291,01	6.484	No se visita
74	Vázquez de Coronado	Cascajal	131,39	6.732	51,24	1.990	No se visita
75	Acosta	San Ignacio	23,19	9.016	388,79	2.746	No se visita
76	Acosta	Guaitil	43,88	2.406	54,83	868	No se visita
77	Acosta	Palmichal	34,58	4.581	132,48	1.560	No se visita
78	Acosta	Cangrejal	63,98	1.875	29,31	704	No se visita
79	Acosta	Sabanillas	176,61	2.331	13,2	961	No se visita
80	Tibás	San Juan	3,38	21.744	6.433,14	7.472	
		Cinco					
81	Tibás	Esquinas	0,66	5.925	8.977,27	1.714	
		Anselmo					
82	Tibás	Llorente	1,39	9.989	7.186,33	3.328	
83	Tibás	León XIII	0,79	13.366	16.918,99	3.412	No se visita
84	Tibás	Colima	1,93	13.810	7.155,44	4.359	
85	Moravia	San Vicente	5,37	31.256	5.820,48	10.501	
86	Moravia	San Jerónimo	18,43	6.333	343,62	1.943	
87	Moravia	Trinidad	4,82	19.177	3.978,63	9.999	
88	Montes de Oca	San Pedro	4,82	23.853	4.948,76	9.605	
89	Montes de Oca	Sabanilla	1,79	10.775	6.019,55	3.803	
90	Montes de Oca	Mercedes	1,39	4.688	3.372,66	1.914	
91	Montes de Oca	San Rafael	7,16	9.692	1.353,63	2.904	
92	Turrubares	San Pablo	25,89	1.357	52,41	543	No se visita
93	Turrubares	San Pedro	39,12	646	16,51	329	No se visita
		San Juan de					
94	Turrubares	Mata	84,48	1.182	13,99	498	No se visita
95	Turrubares	San Luis	44,5	517	11,62	265	No se visita
96	Turrubares	Carara	221,3	1.810	8,18	741	No se visita
97	Dotá	Santa María	83,09	4.621	55,61	1.656	No se visita
98	Dotá	Jardín	35,3	524	14,84	345	No se visita
99	Dotá	Copey	281,83	1.801	6,39	724	No se visita
100	Curridabat	Curridabat	6,48	28.813	4.446,45	10.053	
101	Curridabat	Granadilla	3,41	14.913	4.373,31	4.426	
102	Curridabat	Sánchez	4,17	4.694	1.125,66	1.605	
103	Curridabat	Tirrases	1,89	16.614	8.790,48	4.580	No se visita
		San Isidro de					
104	Pérez Zeledón	El General	196,89	46.017	233,72	15.208	No se visita
105	Pérez Zeledón	El General	78,9	6.394	81,04	2.063	No se visita
106	Pérez Zeledón	Daniel Flores	62,11	33.591	540,83	10.430	No se visita
107	Pérez Zeledón	Rivas	307,85	6.593	21,42	2.352	No se visita
108	Pérez Zeledón	San Pedro	209,31	9.076	43,36	3.223	No se visita
109	Pérez Zeledón	Platanares	90,13	7.208	79,97	2.394	No se visita

110	Árez Zeledón	Pejibaye	206,1	8.001	38,82	2.714	No se visita
111	Árez Zeledón	Cajón	118,15	8.574	72,57	2.892	No se visita
112	Árez Zeledón	Barú	189,08	2.397	12,68	1.075	No se visita
113	Árez Zeledón	Río Nuevo	240,1	3.067	12,77	1.028	No se visita
114	Árez Zeledón	Páramo	206,89	4.511	21,8	1.529	No se visita
115	ón Cortés	San Pablo	20,93	4.209	201,1	1.621	No se visita
116	ón Cortés	San Andrés	15,95	1.578	98,93	555	No se visita
117	ón Cortés	Llano Bonito	33,79	2.111	62,47	785	No se visita
118	ón Cortés	San Isidro	18,68	1.531	81,96	483	No se visita
119	ón Cortés	Santa Cruz	21,47	1.665	77,55	664	No se visita
120	ón Cortés	San Antonio	9,98	1.106	110,82	360	No se visita

SAN JOSE

Zonas no cubiertas por Distancia































































Frailles de Desamparados (punto de contacto Desamparados Centro)
San Cristobal(punto de contacto Desamparados Centro)

Zonas Rojas Zonas Rojas Zonas Rojas Zonas Rojas

Los Guidos Desamparados(punto de encuentro Iglesia de San Miguel) Las Lomas Patarra Guatuso
La Capri Desamparados (Punto de encuentro Iglesia de San Miguel)
La Carpio en la Uruca(punto de encuentro Parque de Diversiones)
Los Cuadros Guadalupe (punto de encuentro Iglesia Católica de Purral)
Leon XIII Tibas(punto de encuentro Megasuper o Metalco)
Bajo Piuses Tibas, (punto de encuentro Metalco)
Colonia Kenedy
Ciudadela 15 de Setiembre, San Sebastián (punto de encuentro Iglesia Sagrada Familia) Urb la Pradera
Sagrada Familia Hatillo, (punto de encuentro Iglesia Sagrada Familia)
Rio Azúl Tirrases (se llega hasta, la Plaza de deportes)
Villa Esperanza Pavas (punto de encuentro DEMASA)
Finca San Juan Pavas (Punto de encuentro DEMASA)
Lomas 2 Pavas (punto de encuentro DEMASA)
Roy Lassiter, (Bajo de los Ledezmas) (Punto de encuentro Hospital México)
Tejarcillos de Alajuelita (punto de encuentro iglesia de San Felipe)
Los Filtros Alajuelita (punto de encuentro Iglesia de San Felipe)
Torres Mólins Alajuelita
Triangulo de Solidaridad San José, Turnón(punto de encuentro edificio de periódico la República)
Cristo Rey Se consulta Zona, Punto de encuentro antiguo canal 7
Hatillo 5 y 7 8 Ningún Hatillos despues de las 5pm , no alamedas. Punto de encuentro Mas X Menos
Barrio cuba consultar zonas
Los Sitios de Moravia, antes de las 3 pm
La isla Moravia,
La Aurora Alajuelita
La Luisa,Alajuelita
San Felipe de Alajuelita Solo calle Principal
Colonia Kenedy

Anexo:Distritos de la provincia de Alajuela

Cantón	Nombre del Distrito	Área (Km²)	Población	Densidad	Viviendas	
1 Alajuela	Alajuela	8,88	42.970	4.838,96	14.143	
2 Alajuela	San José	14,57	41.650	2.858,61	13.060	
3 Alajuela	Carrizal	15,9	6.856	431,19	2.003	Hasta 5 Esquinas de Carrizal, no se visita Los cartagos ni Vara Blanca.
4 Alajuela	San Antonio	8,68	24.971	2.876,84	7.591	
5 Alajuela	Guácima	27,92	20.183	722,89	5.901	Hasta 2 Kilometros al Oeste de la Iglesia católica.
6 Alajuela	San Isidro	35,87	17.358	483,91	5.207	Hasta el centro Iglesia Católica.
7 Alajuela	Sabanilla	43,32	9.009	207,96	2.672	No se visita, Ningunos de sus barrios, El cerro, San Luis,etc.
8 Alajuela	San Rafael	19,24	26.061	1.354,52	6.988	
9 Alajuela	Río Segundo	5,37	10.661	1.985,29	3.213	
10 Alajuela	Desamparados	12,72	26.108	2.052,52	7.752	
11 Alajuela	Turrúcares	35,94	7.630	212,3	2.339	Hasta El Banco Nacional.
12 Alajuela	Tambor	13,71	10.992	801,75	3.208	
13 Alajuela	Garita	33,41	7.276	217,78	2.447	Hasta la Iglesia Católica
14 Alajuela	Sarapiquí	112,9	2.842	25,17	1.086	No se visita.
15 San Ramón	San Ramón	1,29	8.551	6.628,68	3.062	No se visita
16 San Ramón	Santiago	60,19	4.535	75,34	1.395	No se visita
17 San Ramón	San Juan	5,07	11.861	2.339,45	3.681	No se visita
18 San Ramón	Piedades					
18 San Ramón	Norte	45,99	8.291	180,28	2.710	No se visita
19 San Ramón	Piedades Sur	116,45	3.738	32,1	1.400	No se visita
20 San Ramón	San Rafael	30,83	9.321	302,34	2.991	No se visita
21 San Ramón	San Isidro	8,59	4.478	521,3	1.349	No se visita
22 San Ramón	Ángeles	385,21	8.500	22,07	2.991	No se visita
23 San Ramón	Alfaro	17,49	6.994	399,89	2.273	No se visita
24 San Ramón	Volio	20,91	2.276	108,85	689	No se visita
25 San Ramón	Concepción	9	2.348	260,89	717	No se visita
26 San Ramón	Zapotal	67,72	391	5,77	219	No se visita
26 San Ramón	Peñas					
27 San Ramón	Blancas	249,9	9.289	37,17	3.405	No se visita
28 Grecia	Grecia	6,86	15.198	2.215,45	5.021	No se visita
29 Grecia	San Isidro	18,09	5.949	328,86	1.821	No se visita
30 Grecia	San José	12,42	8.100	652,17	2.435	No se visita
31 Grecia	San Roque	26,14	11.136	426,01	3.428	No se visita
32 Grecia	Tacares	24,84	7.963	320,57	2.247	No se visita
33 Grecia	Río Cuarto	254,2	10.886	42,82	3.195	No se visita
33 Grecia	Puente de					
34 Grecia	Piedra	22,86	10.216	446,89	2.989	No se visita
35 Grecia	Bolívar	30,31	7.265	239,69	2.263	No se visita
36 San Mateo	San Mateo	64,89	2.692	41,49	1.166	No se visita
37 San Mateo	Desmonte	21,66	1.047	48,34	318	No se visita
38 San Mateo	Jesús María	39,35	2.397	60,91	978	No se visita
39 Atenas	Atenas	8,93	7.398	828,44	2.373	No se visita
40 Atenas	Jesús	16,87	3.631	215,23	1.285	No se visita
41 Atenas	Mercedes	8,3	3.127	376,75	1.111	No se visita
42 Atenas	San Isidro	14,51	2.731	188,22	864	No se visita
43 Atenas	Concepción	23,98	3.621	151	1.280	No se visita
44 Atenas	San José	13,98	2.022	144,64	707	No se visita
45 Atenas	Santa Eulalia	14,19	2.082	146,72	707	No se visita
46 Atenas	Escobal	26,43	848	32,08	341	No se visita
47 Naranjo	Naranjo	17,55	16.039	913,9	4.843	No se visita
48 Naranjo	San Miguel	15	4.657	310,47	1.361	No se visita
49 Naranjo	San José	20,48	3.162	154,39	1.021	No se visita

50	 Naranjo	Cirrí Sur	32,1	4.552	141,81	1.465	No se visita
51	 Naranjo	San Jerónimo	9,44	3.264	345,76	965	No se visita
52	 Naranjo	San Juan	7,02	3.011	428,92	895	No se visita
53	 Naranjo	El Rosario	16,83	3.757	223,23	1.040	No se visita
54	 Naranjo	Palmitos	8,2	4.271	520,85		No se visita
55	 Palmares	Palmares	1,09	3.599	3.301,83	1.164	No se visita
56	 Palmares	Zaragoza	8,05	8.219	1.020,99	2.417	No se visita
57	 Palmares	Buenos Aires	6,86	7.493	1.092,27	2.295	No se visita
58	 Palmares	Santiago	8,05	2.737	340	797	No se visita
59	 Palmares	Candelaria	4,07	1.961	481,82	607	No se visita
60	 Palmares	Esquipulas	5,37	6.588	1.226,82	1.823	No se visita
61	 Palmares	La Granja	4,57	4.119	901,31	1.173	No se visita
62	 Poás	San Pedro	14,64	7.554	515,98	2.319	Hasta Iglesia Centro(punto de encuentro)
63	 Poás	San Juan	15,11	4.638	306,95	1.377	No se visita
64	 Poás	San Rafael	14,32	5.451	380,66	1.590	No se visita
65	 Poás	Carrillos Sabana	9,3	9.230	992,47	2.571	
66	 Poás	Redonda	20,47	2.343	114,46	742	No se visita
67	 Orotina	Orotina	19,99	9.581	479,29	3.339	No se visita
68	 Orotina	Mastate Hacienda	9,15	1.856	202,84	671	No se visita
69	 Orotina	Vieja	16,39	1.070	65,28	437	No se visita
70	 Orotina	Covolar	36,73	5.913	160,99	2.135	No se visita
71	 Orotina	La Ceiba	59,66	1.922	32,22	786	No se visita
72	 San Carlos	San Carlos	145,31	42.214	290,51	13.234	No se visita
73	 San Carlos	Florencia	182,15	14.991	82,3	4.857	No se visita
74	 San Carlos	Buenavista	37,37	325	8,7	113	No se visita
75	 San Carlos	Aguas Zarcas	159,4	20.241	126,98	6.067	No se visita
76	 San Carlos	Venecia	145,19	9.638	66,38	2.908	No se visita
77	 San Carlos	Pital	375,43	17.325	46,15	5.008	No se visita
78	 San Carlos	La Fortuna	225	15.384	68,37	4.847	No se visita
79	 San Carlos	La Tigra	60,28	6.374	105,74	2.029	No se visita
80	 San Carlos	La Palmera	125,41	6.321	50,4	1.822	No se visita
81	 San Carlos	Venado	167,75	1.754	10,46	652	No se visita
82	 San Carlos	Cutris	873,02	10.334	11,84	3.280	No se visita
83	 San Carlos	Monterrey	220,12	3.455	15,7	1.111	No se visita
84	 San Carlos	Pocosol	631,55	15.395	24,38	4.616	No se visita
85	 Zarcero	Zarcero	12,01	4.004	333,39	1.240	No se visita
86	 Zarcero	Laguna	23,08	1.671	72,4	502	No se visita
87	 Zarcero	Tapezco	6,2	1.305	210,48	356	No se visita
88	 Zarcero	Guadalupe	22,35	1.148	51,36	335	No se visita
89	 Zarcero	Palmira	30,29	1.334	44,04	392	No se visita
90	 Zarcero	Zapote	43,03	739	17,17	217	No se visita
91	 Zarcero	Brisas	18,17	2.001	110,13	557	No se visita
92	 Valverde Vega	Sarchí Norte	15,11	7.140	472,53	2.223	No se visita
93	 Valverde Vega	Sarchí Sur Toro	6,51	5.266	808,91	1.581	No se visita
94	 Valverde Vega	Amarillo	75,03	273	3,64	173	No se visita
95	 Valverde Vega	San Pedro	15,8	3.286	207,97	997	No se visita
96	 Valverde Vega	Rodríguez	7,8	2.121	271,92	649	No se visita
97	 Boala	Upala	245,62	16.138	65,7	4.872	No se visita
98	 Boala	Aguas Claras San José	407,64	4.939	12,12	1.696	No se visita
99	 Boala	(Pizote)	285,5	7.352	25,75	2.048	No se visita
100	 Boala	Bijagua	178,69	4.642	25,98	1.737	No se visita
101	 Boala	Delicias	97,65	4.357	44,62	1.083	No se visita
102	 Boala	Dos Ríos	217,93	3.194	14,66	977	No se visita
103	 Boala	Yoliljal	147,64	3.329	22,55	882	No se visita
104	 Los Chiles	Los Chiles	535,93	13.253	24,73	3.857	No se visita
105	 Los Chiles	Caño Negro	298,52	1.808	6,06	650	No se visita
106	 Los Chiles	El Amparo	310,65	5.992	19,29	1.787	No se visita
107	 Los Chiles	San Jorge	213,76	2.673	12,5	887	No se visita
108	 Jatuso	San Rafael	304,4	7.941	26,09	2.553	No se visita
109	 Jatuso	Buenavista	150,5	1.573	10,45	560	No se visita
110	 Jatuso	Cote	183,8	867	4,72	405	No se visita
111	 Jatuso	Katira	121,1	5.127	42,34	1.770	No se visita

ALAJUELA

NO SE VISITA

Zonas Rojas Zonas Rojas Zonas Rojas Zonas Rojas

- Barrio Santa Rita (El infernillo) punto d encuentro Iglesia de Barrio San José
- El Erizo Invú La cañas (punto de encuentro semaforos de Invúa las cañas.
- Pueblo Nuevo antes de las 2 pm (principalmente por las gradas)
- Tuetal Norte y Tuetal Sur hasta super la reina del sur antes de las 5 pm (NO Tropico 1 y Tropico 2)
- Urbanización Silvia Eugenia
- La Pradera La Guacima(antes de las 5 pm)
- El Pasito cerca del Erizo
- Sabanilla por cobertura

Anexo:Distritos de la Provincia de Heredia

Cantón	Nombre del Distrito	Área (Km²)	Población	Densidad	Viviendas	
1 Heredia	Heredia	2,83	19.138	6.762,54	6.683	
2 Heredia	Mercedes	4,17	26.298	6.306,47	8.261	
3 Heredia	San Francisco	6,4	48.403	7.562,97	13.415	
4 Heredia	Ulloa	11,58	28.528	2.463,56	8.473	
5 Heredia	Varablanca	257,62	700	2,72	301	No se Visita lo mas cerca que se llega es hasta 5 esquinas de Carrizal, limite con Alajuela
6 Barva	Barva	0,63	5.521	8.763,49	1.631	
7 Barva	San Pedro	7,5	9.932	1.324,27	2.838	
8 Barva	San Pablo	6,81	8.319	1.221,59	2.369	
9 Barva	San Roque	1,16	4.098	3.532,76	1.262	
10 Barva	Santa Lucía	2,98	7.413	2.487,58	2.245	
11 Barva	San José de la Montaña	34,72	5.398	155,47	1.855	Se llega hasta el centro, punto de encuentro Iglesia Católica.
12 Santo Domingo	Santo Domingo	0,74	4.730	6.391,89	1.610	
13 Santo Domingo	San Vicente	2,8	6.516	2.327,14	2.035	
14 Santo Domingo	San Miguel	5,86	6.367	1.086,52	1.867	
15 Santo Domingo	Paracito	1,28	2.037	1.591,41	598	
16 Santo Domingo	Santo Tomás	3,5	6.267	1.790,57	2.010	
17 Santo Domingo	Santa Rosa	4,37	7.269	1.663,39	2.110	
18 Santo Domingo	Tures	3,58	3.521	983,52	1.031	
19 Santo Domingo	Pará	2,71	3.333	1.229,89	1.015	
20 Santa Bárbara	Santa Bárbara	1,29	5.944	4.607,75	1.829	Al Norte se llega hasta El Roble.
21 Santa Bárbara	San Pedro	2,48	5.582	2.250,81	1.704	
22 Santa Bárbara	San Juan	4,43	7.796	1.759,82	2.318	
23 Santa Bárbara	Jesús	12,61	9.603	761,54	2.712	
24 Santa Bárbara	Santo Domingo	26,24	2.831	107,89	939	
25 Santa Bárbara	Purabá	6,16	4.573	742,37	1.364	
26 San Rafael	San Rafael	1,35	9.668	7.161,48	2.910	
27 San Rafael	San Josecito	1,23	11.579	9.413,82	3.393	
28 San Rafael	Santiago	1,51	8.511	5.636,42	2.503	
29 San Rafael	Ángeles	22,07	10.232	463,62	3.362	Hasta el Hotel Tirol
30 San Rafael	Concepción	22,23	6.077	273,37	1.948	
31 San Isidro	San Isidro	3,01	6.032	2.003,99	1.748	Hasta Santa Elena.
32 San Isidro	San José	11,29	7.450	659,88	2.238	
33 San Isidro	Concepción	8,07	2.639	327,01	868	

34	San Isidro	San Francisco	4,59	4.439	967,1	1.291	
35	Delén	San Antonio	3,51	10.193	2.903,99	2.891	
36	Delén	La Ribera	4,17	6.024	1.444,60	1.807	
37	Delén	La Asunción	4,47	5.591	1.250,78	1.921	
38	Dores	San Joaquín	2,88	7.173	2.490,63	2.331	
39	Dores	Barrantes	2,29	4.091	1.786,46	1.317	
40	Dores	Llorente	1,79	8.771	4.900,00	2.513	
41	San Pablo	San Pablo	5,02	19.786	3.941,43	6.058	
		Rincón de					
42	San Pablo	Sabanilla	2,51	8.259	3.290,44	2.639	
43	Sarapiquí	Puerto Viejo	426,73	20.174	47,28	6.031	No se visita
44	Sarapiquí	La Virgen	513,65	10.706	20,84	4.074	No se visita
		Las					
45	Sarapiquí	Horquetas	566,44	24.331	42,95	8.353	No se visita
		Llanuras del					
46	Sarapiquí	Gaspar	266,21	1.181	4,44	428	No se visita
47	Sarapiquí	Cureña	367,51	951	2,59	335	No se visita

HEREDIA

NO SE VISITA

Zonas Rojas Zonas Rojas Zonas Rojas Zonas Rojas

La Puebla (punto de encuentro iglesia de la Puebla) antes de las 5:00 pm

Guararí (punto de encuentro Mall Paseo de las Flores)

La Milpa

La Rusia solo día

Bajo los Molinos

Zona Pizzería la Finca

La Pamela Guarari

San Bosco

San Rafel La Colonia

Anexo:Distritos de la provincia de Cartago

Cantón	Nombre del Distrito	Área (Km ²)	Población	Densidad	Viviendas		
1	Cartago	Oriental	2,39	12.227	5.115,90	3.927	Oreamuno se visita
2	Cartago	Occidental	1,99	9.901	4.975,38	3.927	Oreamuno se visita
3	Cartago	Carmen	4,22	17.425	4.129,15	4.891	
4	Cartago	San Nicolás	28,23	25.927	918,42	6.988	
		Agua Caliente					
		(San					
5	Cartago	Francisco)	104,15	31.789	305,22	8.258	
		Guadalupe					
6	Cartago	(Arenilla)	13,24	14.624	1.104,53	4.081	
7	Cartago	Corralillo	33,09	10.608	320,58	3.122	No se visita
8	Cartago	Tierra Blanca	12,79	5.103	398,98	1.136	hasta el Centro
		Dulce					
9	Cartago	Nombre	39,15	10.548	269,43	3.189	
10	Cartago	Llano Grande	29,81	4.342	145,66	1.076	Hasta la Iglesia Católica
11	Cartago	Quebradilla	18,71	5.388	287,94	1.518	No se visita
12	Paraíso	Paraíso	27,48	20.601	749,67	5.872	
		Santiago de					
13	Paraíso	Paraíso	25,34	5.224	206,16	1.617	No se visita
14	Paraíso	Orosí	315,32	9.092	28,83	2.726	Hasta el Centro
15	Paraíso	Cachí	36,77	5.434	147,78	1.503	No se visita
		Llanos de					
16	Paraíso	Santa Lucía	7	17.086	2.440,86		
17	Unión	Tres Ríos	2,39	9.300	3.891,21	2.729	
18	Unión	San Diego	8,75	21.621	2.470,97	6.144	
19	Unión	San Juan	3,58	14.191	3.963,97	4.720	
20	Unión	San Rafael	8,84	14.247	1.611,65	3.934	
21	Unión	Concepción	3,68	16.515	4.487,77	4.810	
		Dulce					
22	La Unión	Nombre	8,35	7.901	946,23	1.987	
23	Unión	San Ramón	4,17	4.054	972,18	1.207	
24	Unión	Río Azul	5,07	12.184	2.403,16	3.387	No se visita
25	Ménez	Juan Viñas	41,18	6.552	159,11	2.039	No se visita
26	Ménez	Tucurrigue	36,07	4.872	135,07	1.630	No se visita
27	Ménez	Pejibaye	209,18	3.245	15,51	1.127	No se visita

28	Turrialba	Turrialba	56,7	26.829	473,17	8.802	No se visita
29	Turrialba	La Suiiza	159,8	7.590	47,5	2.561	No se visita
30	Turrialba	Peralta	9,85	611	62,03	283	No se visita
31	Turrialba	Santa Cruz	127,4	3.208	25,18	1.257	No se visita
		Santa					
32	Turrialba	Teresita	52,87	4.574	86,51	1.734	No se visita
33	Turrialba	Pavones	40,94	4.271	104,32	1.408	No se visita
34	Turrialba	Tuis	37,56	2.837	75,53	1.062	No se visita
35	Turrialba	Tayutic	111,41	2.374	21,31	897	No se visita
36	Turrialba	Santa Rosa	22,66	5.083	224,32	1.805	No se visita
37	Turrialba	Tres Equis	36,93	1.868	50,58	652	No se visita
38	Turrialba	La Isabel	20,01	6.116	305,65	1.870	No se visita
39	Turrialba	Chirripó	966,54	4.185	4,33	864	No se visita
40	Pararado	Pacayas	28,77	5.628	195,62	1.527	No se visita
41	Pararado	Cervantes	15,4	6.541	424,74	1.831	No se visita
42	Pararado	Capellades	36,89	2.454	66,52	730	No se visita
43	Oreamuno	San Rafael	10,08	27.249	2.703,27	7.429	
44	Oreamuno	Cot	15,06	9.630	639,44	2.243	Centro. No se visita san marín de Cot de cartago.
45	Oreamuno	Potrero					
46	Oreamuno	Cerrado	18,72	2.281	121,85	607	No se visita
47	Oreamuno	Cipreses	8,7	3.700	425,29	965	No se visita
48	Oreamuno	Santa Rosa	149,75	2.614	17,46	671	No se visita
49	Guarco	Tejar	6,06	24.972	4.120,79	6.958	
50	Guarco	San Isidro	129,68	9.828	75,79	3.020	
51	Guarco	Tobosi	21,12	6.569	311,03	1.714	
		Patio de					
51	El Guarco	Agua	10,83	412	38,04	133	

CARTAGO

NO SE VISITA.

Zonas Rojas Zonas Rojas Zonas Rojas Zonas Rojas

San Vicente de Tres Ríos

La Jenny Tres Ríos

El Monte

Los Diques

Río Azul hasta la plaza de deportes.

Corralillo

Cipreses de Oreamuno

Vietnan

Cocori abajo

San Francisco Los Diques

Proyecto Jesus Jimenez

La Santa Lucia en Paraiso (antes de las 5:00 pm)